Mapa do celów projektowych Skala 1:500

Województwo: łódzkie
Miasto: Piotrków Trybunalski
Jedn. ewidencyjna: 106201_1
Obręb ewidencyjny: 0013
Działka: 43/4, 138/6, 138/5
Ulica: Pawłowska

SPORZĄDZIŁ:

GEO-LEX
USŁUGI GEODEZYJNO-KARTOGRAFICZNE I BHP
Katarzyna Wiśniewska
97-306 Grabica, KAFAR 14b
tel. 728 914 479 tel. 603 640 212
NIP 771 218 52 41 biuro@geo-lex.pl

GEODETA UPRAWNIONY
Świadectwo GGK Nr 18480
mgr inż. Tomasz Wiśniewski
tel. 728 914 479

Nie wyklucza się istnienia innych, nie wykazanych na niniejszej mapie urządzeń podziemnych, które nie były zgłoszone do inwentaryzacji geodezyjnej. Za przewody nie zgłoszone do inwentaryzacji wykonawca niniejszej mapy nie ponosi odpowiedzialności.

Punkty osnowy geodezyjnej podlegają ochronie (Ustawa z dn. 17.05.1989 r. Prawo Geodezyjne i Kartograficzne. Rozporządzenie Ministra Spraw Wewnętrznych i Administracji z dn. 15.04.1999 r. – Dziennik Ustaw Nr 2020.1357

— · — · — · — · — zakres opracowania mapy

Układ współrzędnych 2000_21.
Układ wysokościowy EVRF2007.
Nr zgłoszenia: IMG.6640.560.2024
Mapa aktualna na 05.06.2024

Oświadczenie Geodety

Zgodnie z art. 12b ust. 5a–5c ustawy z dnia 17 maja 1989 r. Prawo geodezyjne i kartograficzne oświadczam, że niniejszy dokument został opracowany w wyniku prac geodezyjnych, których rezultaty zawiera operat techniczny pozytywnie zweryfikowany przez organ Służby Geodezyjnej i Kartograficznej, który otrzymał zgłoszenie prac.

Dane identyfikujące zgłoszenie prac:	IMG.6640.560.2024
Nazwa organu Służby Geodezyjnej i Kartograficznej, który otrzymał zgłoszenie prac:	PREZYDENT MIASTA PIOTRKOWA TRYBUNALSKIEGO
Numer oraz data wystawienia pozytywnego protokołu weryfikacji prac:	Protokół IMG.6640.560.2024_1_p1 Operat P.1062.2024.570 z 21.06.2024
Wykonawca prac geodezyjnych:	GEO–LEX USŁUGI GEODEZYJNO–KARTOGRAFICZNE I BHP Katarzyna Wiśniewska 97–306 Grabica, Kafar 14b
Kierownik prac geodezyjnych:	Tomasz Wiśniewski
Numer uprawnień zawodowych Kierownika prac geodezyjnych:	18480
Jestem świadomy odpowiedzialności karnej za złożenie fałszywego oświadczenia	
Pieczęć i podpis Kierownika prac geodezyjnych:	GEODETA UPRAWNIONY Tomasz Wiśniewski

Oświadczenie to jest równoważne z klauzulą urzędową, której wzór stanowi załącznik numer 5 do rozporządzenia Ministra administracji i Cyfryzacji z dnia 5 września 2013 r. w sprawie organizacji i trybu prowadzenia państwowego zasobu geodezyjnego i kartograficznego.

SZKIC LOKALIZACJI

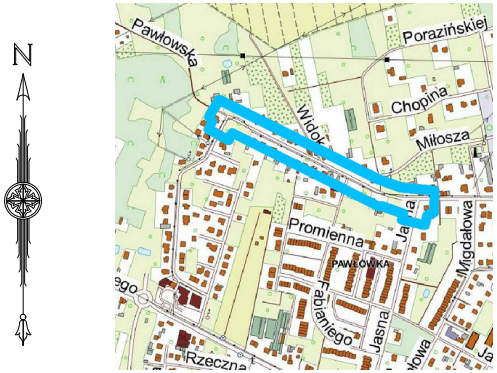
N
Pawłowska
Porazińskiej
Chopina
Widok
Miłosza
Jana
Migdałowa
Promienna
PAWŁÓWKA
Fabianiego
Jasna
Rzeczna

Mapa do celów projektowych Skala 1:500

Województwo: łódzkie
Miasto: Piotrków Trybunalski
Jedn. ewidencyjna: 106201_1
Obręb ewidencyjny: 0012, 0013
Ulica: Pawłowska

SPORZĄDZIŁ:

GEO-LEX
USŁUGI GEODEZYJNO-KARTOGRAFICZNE I BHP
Katarzyna Wiśniewska
97-306 Grabica, KAFAR 14b
tel. 728 914 479 tel. 603 640 212
NIP 771 218 52 41 biuro@geo-lex.pl

GEODETA UPRAWNIONY
Świadectwo GGK Nr 18480
mgr inż. Tomasz Wiśniewski
tel. 728 914 479

Nie wyklucza się istnienia innych, nie wykazanych na niniejszej mapie urządzeń podziemnych, które nie były zgłoszone do inwentaryzacji geodezyjnej. Za przewody nie zgłoszone do inwentaryzacji wykonawca niniejszej mapy nie ponosi odpowiedzialności.

Punkty osnowy geodezyjnej podlegają ochronie (Ustawa z dn. 17.05.1989 r. Prawo Geodezyjne i Kartograficzne. Rozporządzenie Ministra Spraw Wewnętrznych i Administracji z dn. 15.04.1999 r. – Dziennik Ustaw Nr 2020.1357

— · — · — · — · — zakres opracowania mapy

Układ współrzędnych 2000_21.
Układ wysokościowy EVRF2007.
Nr zgłoszenia: IMG.6640.305.2024
Mapa aktualna na 27.03.2024

Oświadczenie Geodety

Zgodnie z art. 12b ust. 5a–5c ustawy z dnia 17 maja 1989 r. Prawo geodezyjne i kartograficzne oświadczam, że niniejszy dokument został opracowany w wyniku prac geodezyjnych, których rezultaty zawiera operat techniczny pozytywnie zweryfikowany przez organ Służby Geodezyjnej i Kartograficznej, który otrzymał zgłoszenie prac.

Dane identyfikujące zgłoszenie prac:	IMG.6640.305.2024
Nazwa organu Służby Geodezyjnej i Kartograficznej, który otrzymał zgłoszenie prac:	PREZYDENT MIASTA PIOTRKOWA TRYBUNALSKIEGO
Numer oraz data wystawienia pozytywnego protokołu weryfikacji prac:	Protokół IMG.6640.305.2024_1_p1 Operat P.1062.2024.335 z 11.04.2024
Wykonawca prac geodezyjnych:	GEO–LEX USŁUGI GEODEZYJNO–KARTOGRAFICZNE I BHP Katarzyna Wiśniewska 97–306 Grabica, Kafar 14b
Kierownik prac geodezyjnych:	Tomasz Wiśniewski
Numer uprawnień zawodowych Kierownika prac geodezyjnych:	18480
Jestem świadomy odpowiedzialności karnej za złożenie fałszywego oświadczenia	
Pieczęć i podpis Kierownika prac geodezyjnych:	GEODETA UPRAWNIONY Tomasz Wiśniewski

Oświadczenie to jest równoważne z klauzulą urzędową, której wzór stanowi załącznik numer 5 do rozporządzenia Ministra administracji i Cyfryzacji z dnia 5 września 2013 r. w sprawie organizacji i trybu prowadzenia państwowego zasobu geodezyjnego i kartograficznego.

SZKIC LOKALIZACJI

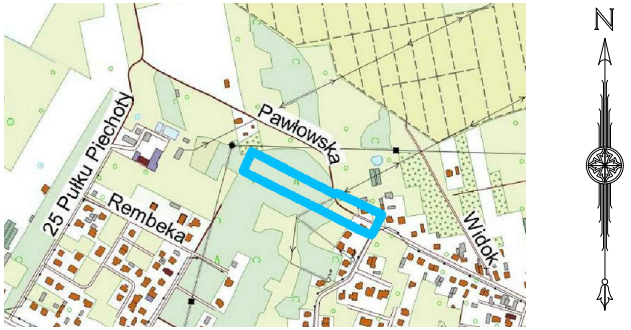
N
Pawłowska
25 Pułku Piechoty
Rembeka
Widok

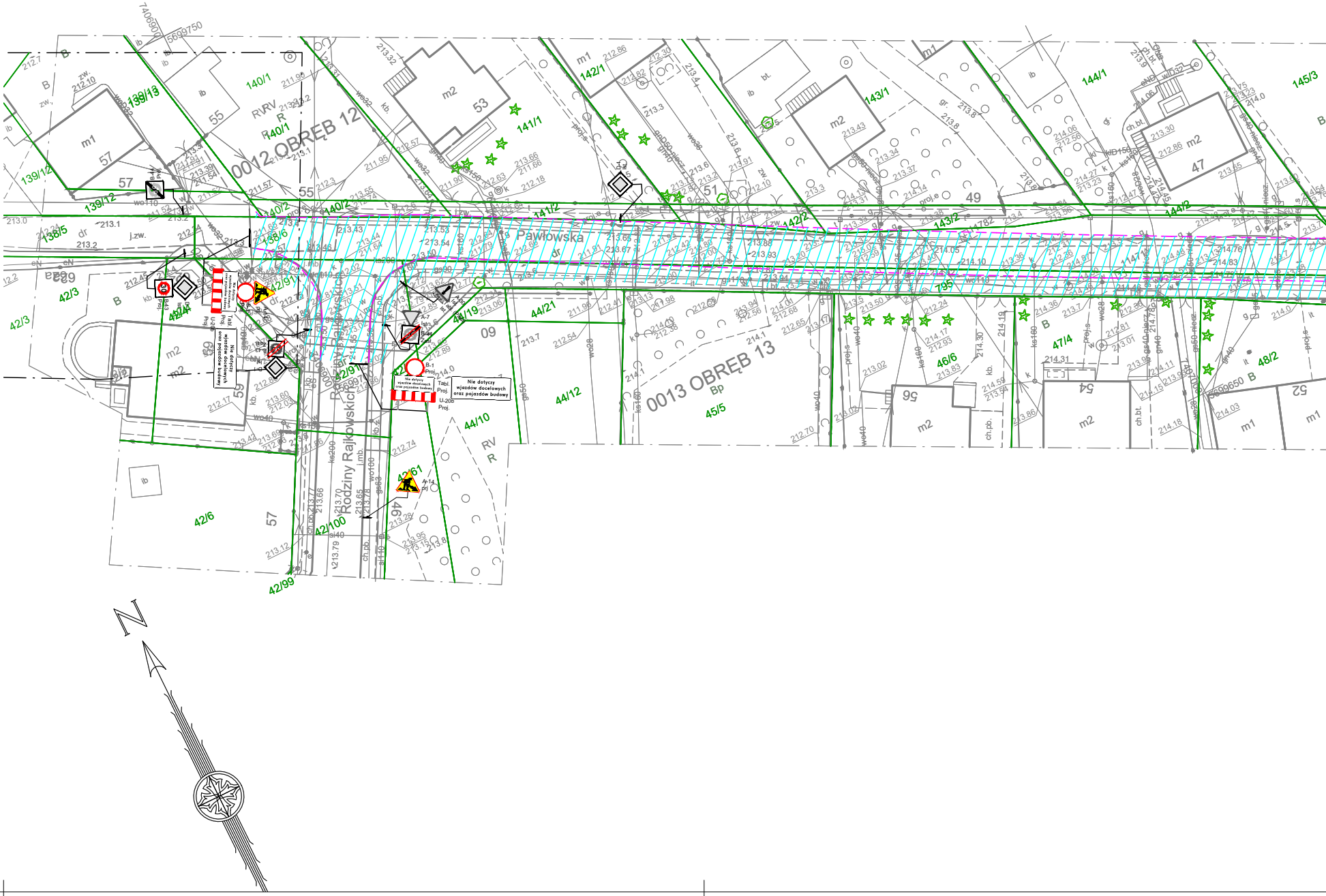
Pawłowska
Rodziny Rajkowskich
0012 OBRĘB 12
0013 OBRĘB 13
Nie dotyczy wjazdów docelowych oraz pojazdów budowy
Tabl. Proj.
U-20b Proj.
B-1 Proj.
A-7 Ist.
B-44 Zasł.
A-30 Ist.
B-43 Proj.
D-1 Ist.
A-14 proj.
30
5699750
7406900
139/13
139/12
140/1
140/2
141/1
141/2
142/1
142/2
143/1
143/2
144/1
144/2
145/3
138/5
138/6
42/3
42/4
42/6
42/91
42/97
42/99
42/100
42/61
44/19
44/21
44/12
44/10
45/5
46/6
47/4
48/2
m1
m2
57
55
53
51
49
47
59
09
56
54
52
N

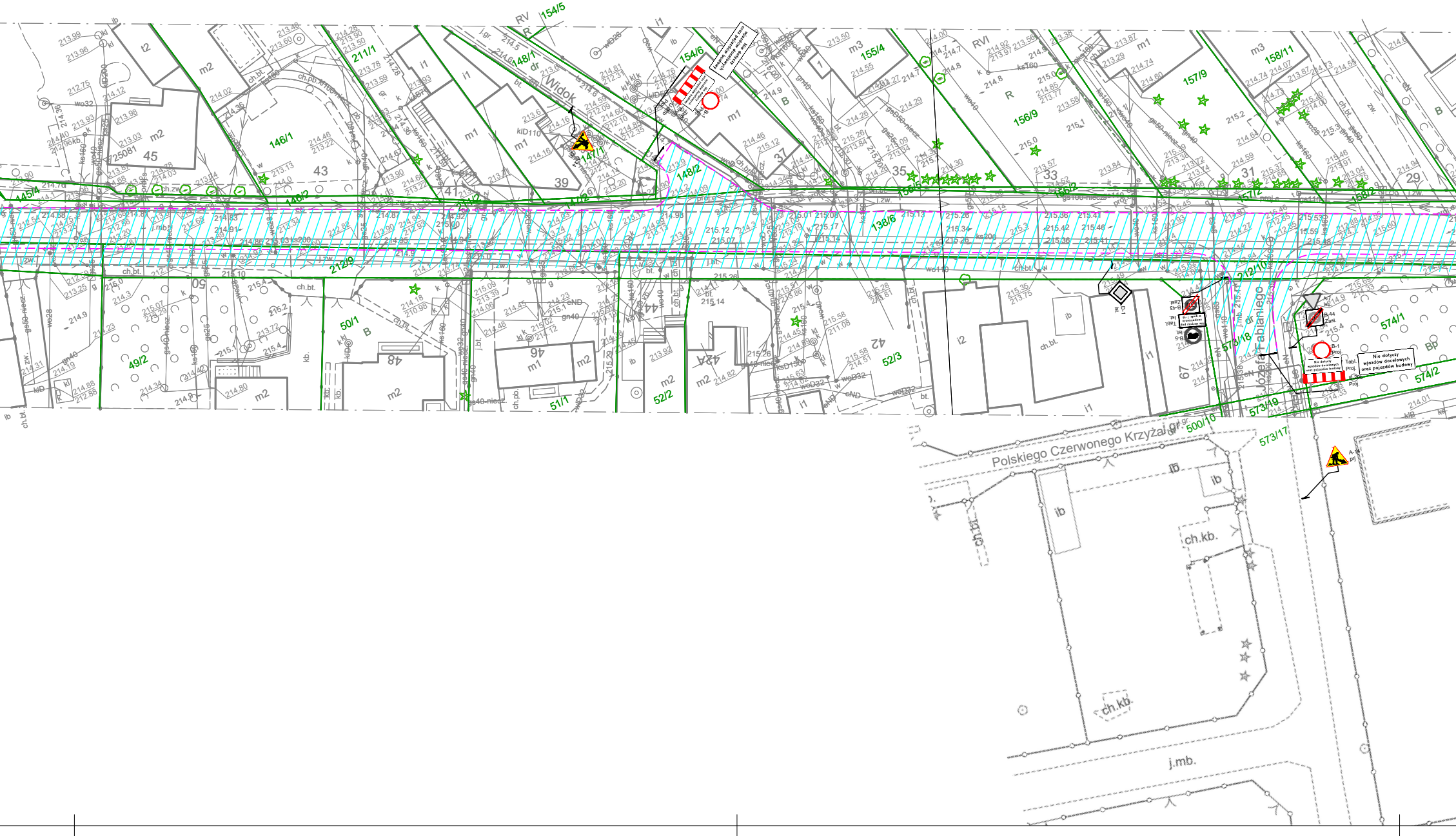
Widok
Polskiego Czerwonego Krzyża
Józefa Fabianiego
j.mb.
ch.kb.
145/4
146/1
146/2
147/1
147/2
148/1
148/2
154/5
154/6
155/4
156/5
156/9
157/2
157/9
158/2
158/11
138/6
211/1
212/9
212/10
49/2
50/1
51/1
52/2
52/3
500/16
573/17
573/18
573/19
574/1
574/2
45
43
41
39
37
35
33
31
29
50
48
46
44
42
42A
67
Nie dotyczy wjazdów docelowych oraz pojazdów budowy
B-1 Proj.
A-14 Proj.
B-44 Zasł.
A-7 Ist.
B-5 Ist.
B-43 Zasł.
D-1 Ist.

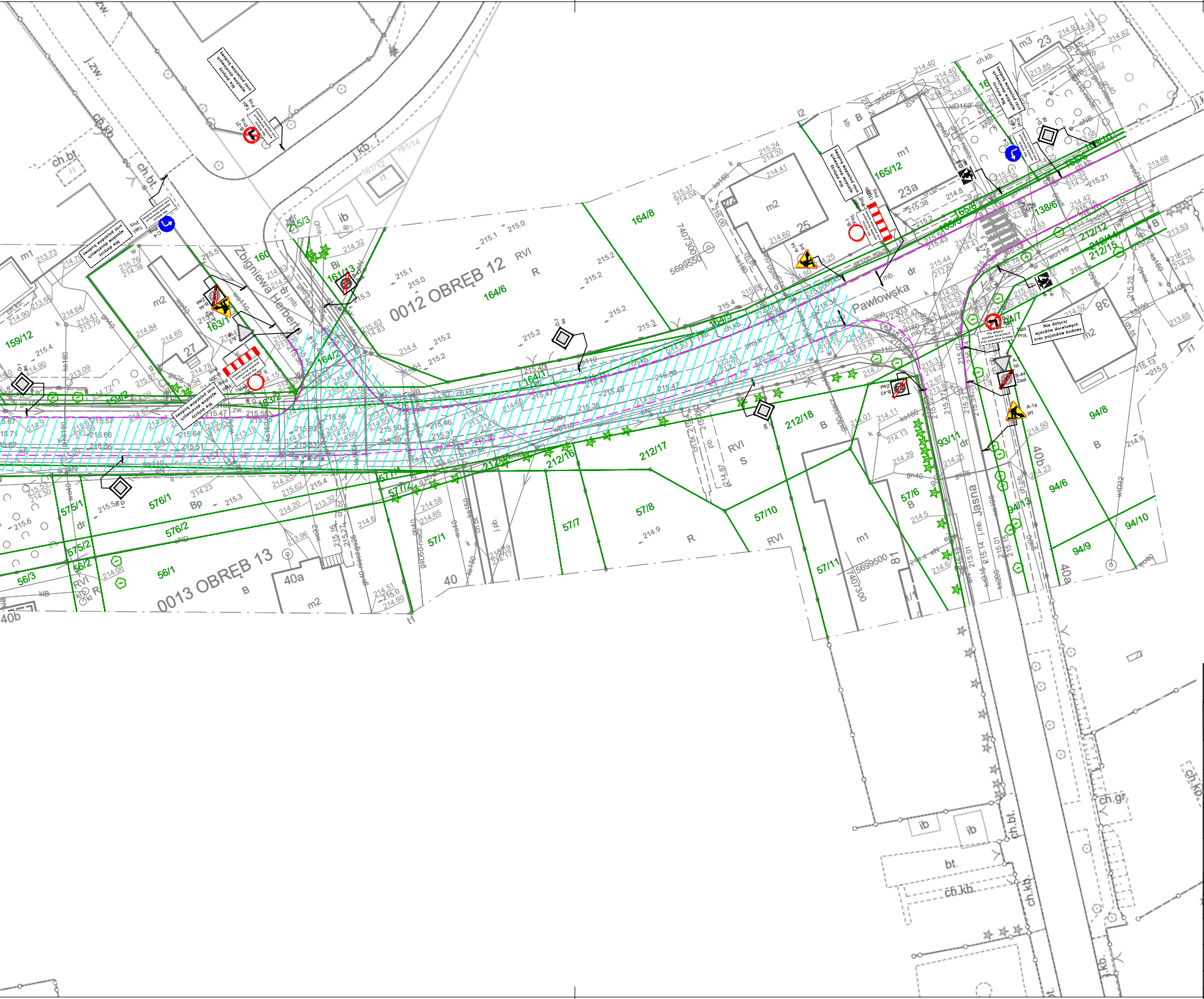
0012 OBRĘB 12
0013 OBRĘB 13
Pawłowska
Jasna
Zbigniewa Herberta
Nie dotyczy wjazdów docelowych oraz pojazdów budowy
B-21 Proj.
Tabl. Proj.
A-7 Ist.
B-44 Zasł.
A-14 Proj.
B-1 Proj.
C-4 Proj.
164/8
164/6
164/5
164/4
164/2
164/1
165/12
165/8
165/6
165/5
161/13
163/1
163/2
159/12
159/2
160
215/3
138/6
212/12
212/14
212/15
212/16
212/17
212/18
93/11
94/7
94/8
94/6
94/13
94/9
94/10
57/1
57/2
57/4
57/6
57/7
57/8
57/10
57/11
576/1
576/2
575/1
575/2
56/1
56/2
56/3
23
23a
25
27
38
40
40a
40b
m1
m2
m3
RVI
R
B
Bp
dr
S
ch.bt.
ch.kb.
ch.gr.
j.zw.
ib
bt.
7407300
5699550
5699500

LEGENDA – BRANŻA DROGOWA

- – – – PROJEKTOWANA GEOMETRIA DROGI
- ▨ ZAKRES PROWADZONYCH ROBÓT

LEGENDA – STAŁA ORGANIZACJA RUCHU

- ▽ A-7 Proj. ZNAKI PIONOWE PROJEKTOWANE
- ▽ A-7 Ist. ZNAKI PIONOWE ISTNIEJĄCE
- ▭ PROJ. OZNAKOWANIE POZIOME
- ▭ IST. OZNAKOWANIE POZIOME

INWESTOR:	ZARZĄD DRÓG I UTRZYMANIA MIASTA UL. KASZTANOWA 31, 97-300 PIOTRKÓW TRYBUNALSKI
ZAMAWIAJĄCY:	ZARZĄD DRÓG I UTRZYMANIA MIASTA UL. KASZTANOWA 31, 97-300 PIOTRKÓW TRYBUNALSKI
PROJEKTANT:	SOCHOR **,,SOCHOR" INŻYNIERIA DROGOWA MARCIN MAJ Sp. Z o. o.** **ul. Maratońska 82** **94-007 Łódź** **tel. 691-948-659** **e-mail: marcin.maj@sochor.pl** **strona: www.idmmsochor.pl**
NAZWA INWESTYCJI:	PRZEBUDOWA UL. PAWŁOWSKIEJ W PIOTRKOWIE TRYB. OD UL. RODZINY RAJKOWSKICH DO UL. JASNEJ POLEGAJĄCA NA PRZEBUDOWIE JEZDNI, BUDOWIE CHODNIKA I KANALIZACJI DESZCZOWEJ
ADRES INWESTYCJI:	ul. Pawłowska na odcinku od ul. Jasnej do Ul. Rodziny Rajkowskich woj. łódzkie, powiat Piotrków Trybunalski, gmina Piotrków Trybunalski
TREŚĆ RYSUNKU:	PLAN SYTUACYJNY - ETAP I

UMOWA NR:	15/ZDiUM/DUD/2024			FAZA OPRACOWANIA:	COR
DATA OPRACOWANIA:	LISTOPAD 2025	SKALA:	1:500	NR RYSUNKU:	1

IMIĘ I NAZWISKO	BRANŻA	NR UPRAWNIEŃ	PODPIS
mgr inż. Marcin Maj	drogowa	spec. drogowa LOD/4470/PWBD/21	

PRAWA AUTORSKIE ZASTRZEŻONE

Dokonywanie zmian, poprawek, skreśleń itp. oraz kopiowanie i rozpowszechnianie bez zgody jednostki autorskiej jest niedozwolone